

# SANTA CRUZ LA VIEJA

## FUNDACIÓN DE LAS TIERRAS BAJAS EN BOLIVIA



### LOCALIZACIÓN

Santa Cruz *la Vieja* fue localizada en la serranía del Riquiío, a orillas del arroyo Sutó, donde el sector “(...) corresponde al de transición entre ambientes propios de sabanas, bosque seco y tierras inundables” (Métraux 1942; Combès 2010 *apud* Chiavazza, 2013).

### INTRODUCCIÓN

El presente trabajo de iniciación científica presenta la historia de la fundación de Santa Cruz la Vieja y los posteriores traslados que fue sufriendo. La metodología empleada fue de revisión bibliográfica de fuentes primarias y secundarias para conocer la evolución histórica.

“La conquista de las tierras bajas de Sudamérica estuvo fuertemente impulsada por la codiciada búsqueda de tesoros y míticas riquezas nativas; tales emprendimientos, desde la segunda mitad del siglo XVI, comenzaron a reemplazar sus objetivos exploratorios por otros colonizadores” (Chiavazza, 2013).

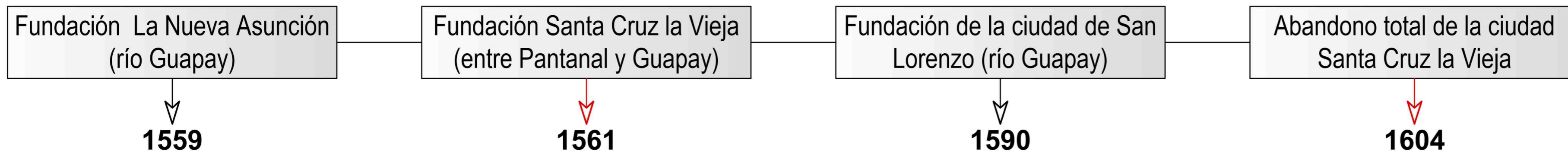


FIG. 1: Localización de Santa Cruz la Vieja  
Fuente: Elaboración propia

### ANÁLISIS TEXTUAL



FIG. 2: Mapa - Fundación de las ciudades en el oriente boliviano durante el siglo XVI  
Fuente: Elaborado sobre base de Google Maps

“Más de dos años después de haber partido de Asunción, Ñuflo de Chaves y sus hombres llegaron (...) y fundaron la villa de Nuestra Señora de la Nueva Asunción en el piedemonte andino el 1 de agosto de 1559, asentamiento que luego se conocería como La Barranca” (Martínez, 2013, p. 53). Esta “(...) nueva población fundada sobre el Guapay funcionaría como base de operaciones para seguir camino en dirección noroeste en busca de la tierra de los metales” (Martínez, 2013, p. 54).

Los viajes exploratorios continuaban con mayor fuerza dando como resultado la fundación de nuevos territorios. Según Horacio Chiavazza (2013), los españoles que ingresaron desde el oriente para introducirse en el interior de Sudamérica, tuvieron que negociar continuamente con las etnias locales ya que “cuando se establecían relaciones con un grupo de aliados, frecuentemente implicaba que se hicieran enemigos de los enemigos de ellos” (Julien, 2008, p. XV *apud* Chiavazza, 2013).

“Sobre la base de esa experiencia adquirida en Asunción, Domingo Martínez de Irala y luego Ñuflo de Chaves avanzaron hacia el oriente boliviano. Pero el piedemonte andino ya no era un área marginal, sino un espacio de frontera cuya ocupación debía ser legitimada frente a las autoridades virreinales del Perú. Ello obligó a replantear y reformular las formas de interacción con los nativos, lo cual imprimió una nueva dinámica a las relaciones interétnicas de la región cruceña” (Martínez, 2013, p. 34).

Santa Cruz fue fundada el 26 de Febrero de 1561 por el capitán Ñuflo de Chaves, “a muchas leguas hacia el este de la villa de La Plata, (...) donde se convertiría en el primer asentamiento español en las tierras bajas de aquellas latitudes (...)” (Martínez, 2013, p. 65).

### INTERPRETACIÓN DE LA CIUDAD

De acuerdo con estudios realizados por algunos especialistas e investigadores, existen tres posibles interpretaciones sobre la implantación de la ciudad colonial de Santa Cruz:

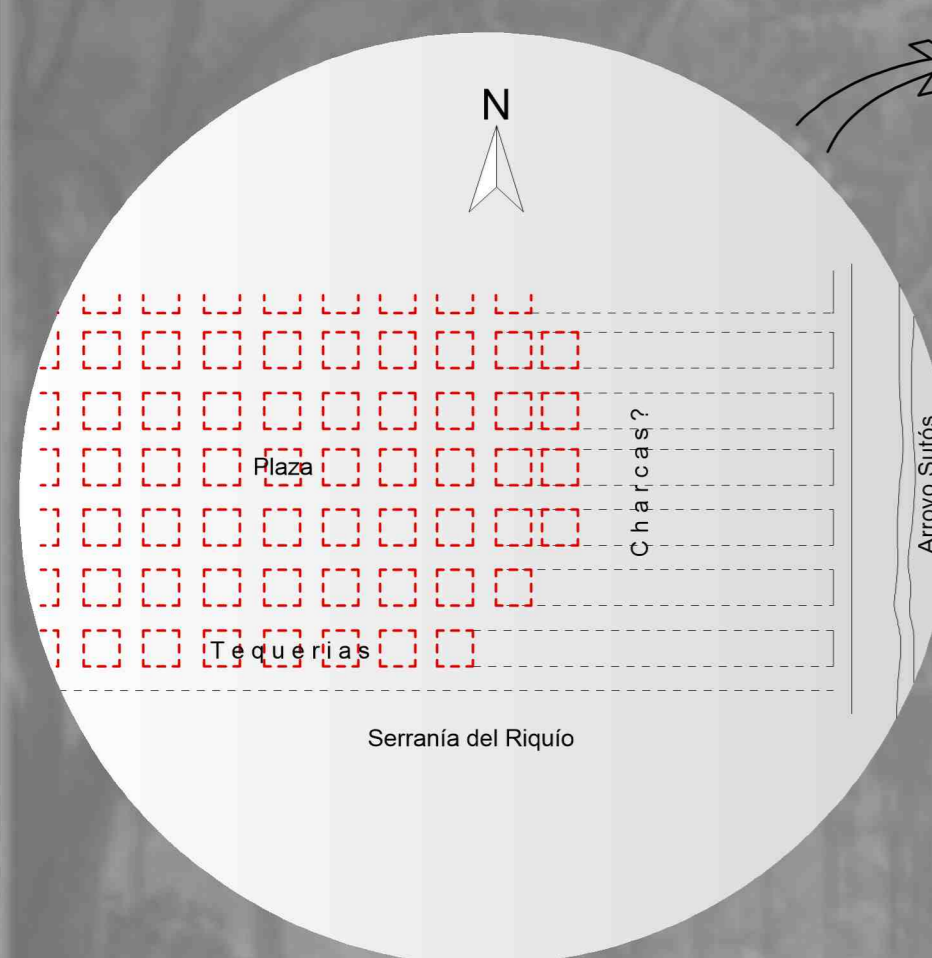


FIG. 3: De acuerdo con el trabajo de Eduardo Cortés (1974) la metodología de intervención fue basada en la numeración de las calles, (...) donde plantea la distribución de 40 manzanas en torno a una plaza central (...). Además describe que la ciudad fue implantada con construcciones de adobe, la misma, estaba circundada por aldeas correspondientes a diferentes grupos étnicos (...), (Cortés, 1974 *apud* Chiavazza, 2006).

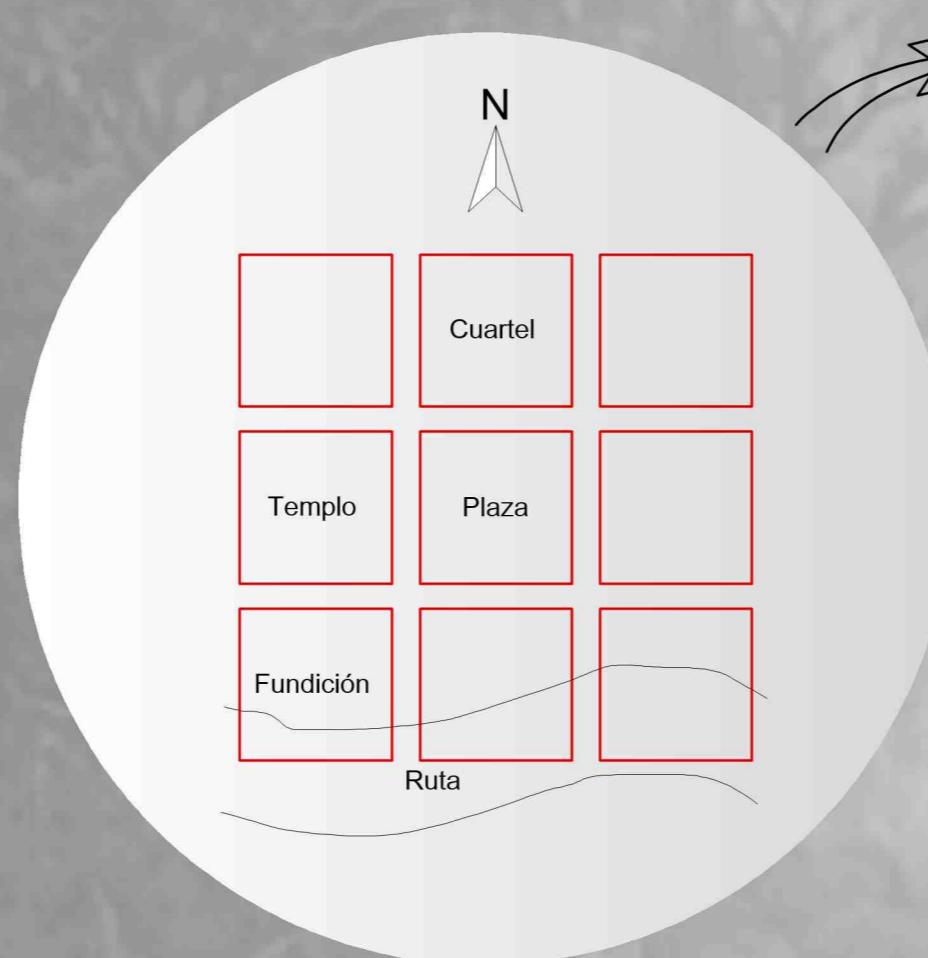


FIG. 4: Una segunda interpretación es realizada por el investigador Elio Montenegro (2004), el cual en base a sus estudios historiográficos ha propuesto una hipótesis acerca de la organización del sector nuclear de la ciudad, concretamente de la plaza y las manzanas inmediatas a la misma, (...) (Montenegro, 2004 *apud* Chiavazza, 2006).

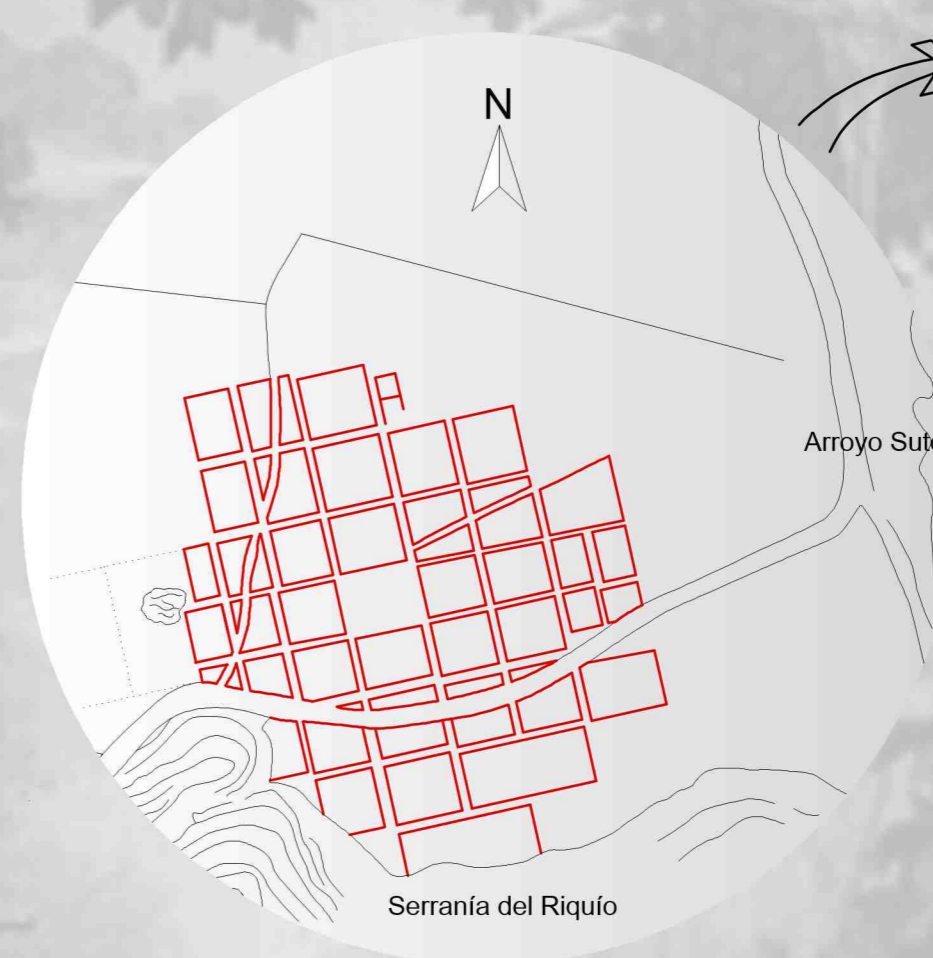


FIG. 5: Una última propuesta corresponde a la del documento “Parque Nacional Histórico Santa Cruz la Vieja”, donde se describe que “este trabajo, en sus anexos, presenta una nueva cartografía del emplazamiento (...) además detalla los cuadrantes de las manzanas y calles en relación a caminos, el arroyo Sutó y la serranía del Riquiío, (Nuñez del Prado *et al.*, 2004 *apud* Chiavazza, 2006).

Fuente: Reproducido de Chiavazza y Prieto, 2006.

En 1604 la ciudad fue abandonada y trasladada a San Lorenzo conforme explica Horacio Chiavazza (2013) “(...) el sector era muy sensible a fluctuaciones climáticas en escalas cortas de tiempo (por ejemplo sequías anuales), por lo que variaciones mínimas generaban situaciones de incertidumbre críticas para la subsistencia” (Chiavazza, 2013, p. 121). Sumados al “aislamiento de la ciudad respecto de los principales centros del escenario colonial, no sólo por las distancias que la separaban de las ciudades de Paraguay y Perú, sino porque además la geografía era de muy difícil tránsito y estaba en medio de etnias muy hostiles a cualquier sujeción” (Chiavazza, 2013, p. 120). Con el traslado de la ciudad (...) la primitiva Santa Cruz, desde entonces llamada “la Vieja”, cae en el olvido por prácticamente un siglo (Combès, 2008).

### CONCLUSIÓN

Se puede decir que Santa Cruz la Vieja fue una ciudad que se desarrolló a nivel urbano, la cual posiblemente consolidó una estructura social y organizacional dentro de la región, donde su asentamiento la convertiría en el epicentro histórico del oriente boliviano.

### REFERENCIAS BIBLIOGRÁFICAS

Combès, I. y Peña, P. (2013). *Santa Cruz la Vieja (1561-1601)*. Santa Cruz de la Sierra, Bolivia: El país.  
Chiavazza, H. y Prieto, C. (2006). *Arqueología Histórica Santa Cruz de la Sierra la Vieja*. San José de Chiquitos, Bolivia: Imagen gráfica.  
Combès, I. (2010). *Diccionario étnico Santa Cruz la Vieja y su entorno en el siglo XVI*. Cochabamba, Bolivia: Misiones Franciscanas Conventuales.

